



ようがいさん

# 要害山

最寄駅  
JR 中央線  
上野原駅



ちょこっと  
ガイド

標高 536m 歩行時間 約 3 時間 15 分  
コース難易度…初級

戦国時代に大倉砦として築かれた城山の要害山から尾続山（おづくやま）へと続くコースです。要害山山頂には土塁、尾根上には堀切が残っている。


眺望がすばらしく、多くのビューポイントが点在し、要害山山頂や尾続山山頂からは絶景の富士山が望める。




▲要害山からの眺め



▲要害山道標



▲要害山の全景



▲要害山からの眺め

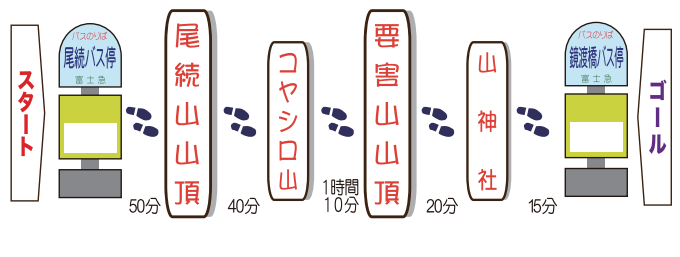


▲尾続バス停



▲鏡渡橋バス停

## コースタイム



## ハイキングバスのご案内 (富士急バス)

行き	¥ 運賃 350円	帰り	¥ 運賃 310円
バス停 上野原駅 発	尾続 着	バス停 鏡渡橋 発	上野原駅 着
■ 8:06	8:24	◎ 15:16	15:34
● 8:32	8:50	■ 16:26	16:44
● 9:47	10:05	○ 16:59	17:17
		■ 17:36	17:54

■印…4月～7月、9月～12月15日の土日運行  
 ●印…土休日のみ運行  
 ◎印…4月～6月毎日運行、7月～翌年3月31日は土日運行  
 ○印…[4月～7月、9月～12月15日の平日運行  
 8月、12月16日～翌年3月31日は毎日運行

最寄駅 JR 中央線 上野原駅

上野原営業所 〒409-0112 上野原市上野原2643 ☎0554-63-1260